

# 測量標の設置状況写真

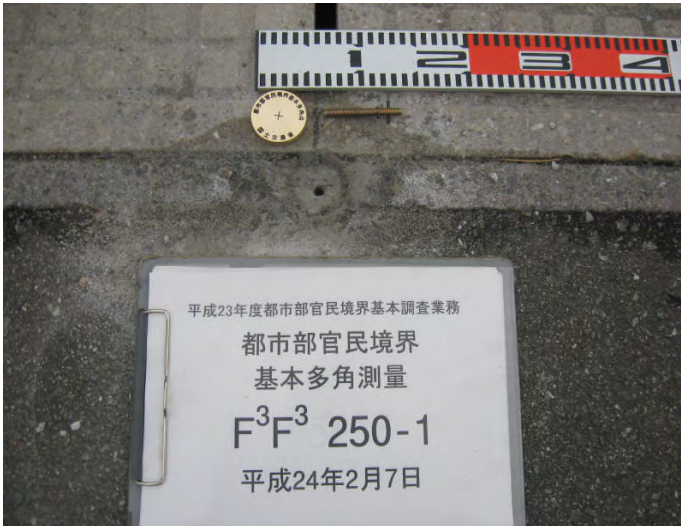
都市部官民境界基本多角点

F3F3 250-1

設置前



掘削



設置完了



# 測量標の設置状況写真

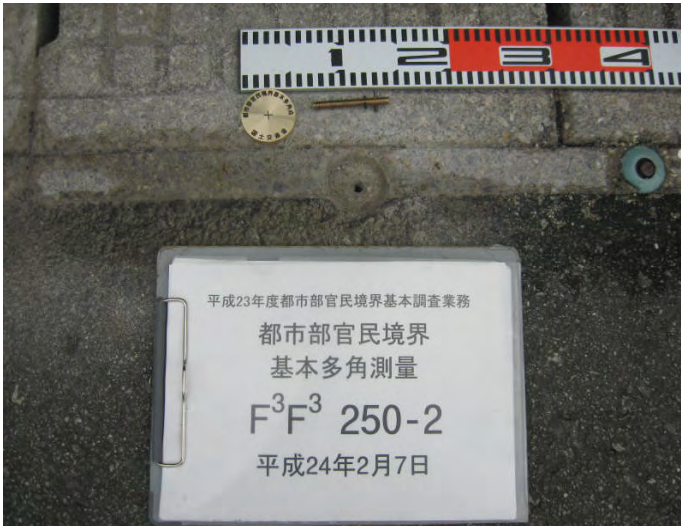
都市部官民境界基本多角点

F3F3 250-2

設置前



掘削



設置完了





# 測量標の設置状況写真

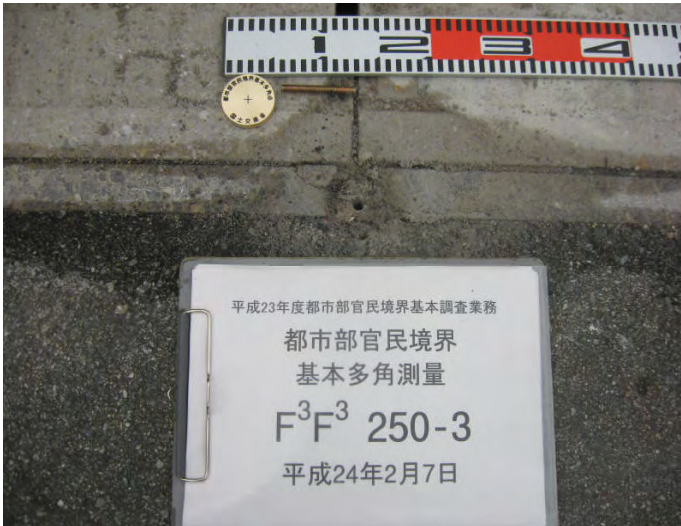
都市部官民境界基本多角点

F3F3 250-3

設置前



掘削



設置完了



# 測量標の設置状況写真


都市部官民境界基本多角点

F3F3 250-4

設置前



掘削



設置完了





# 測量標の設置状況写真

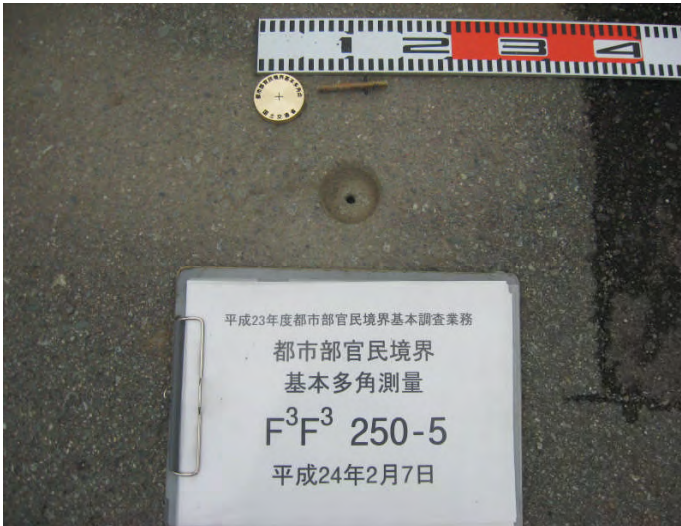
都市部官民境界基本多角点

F3F3 250-5

設置前



掘削



設置完了



# 測量標の設置状況写真

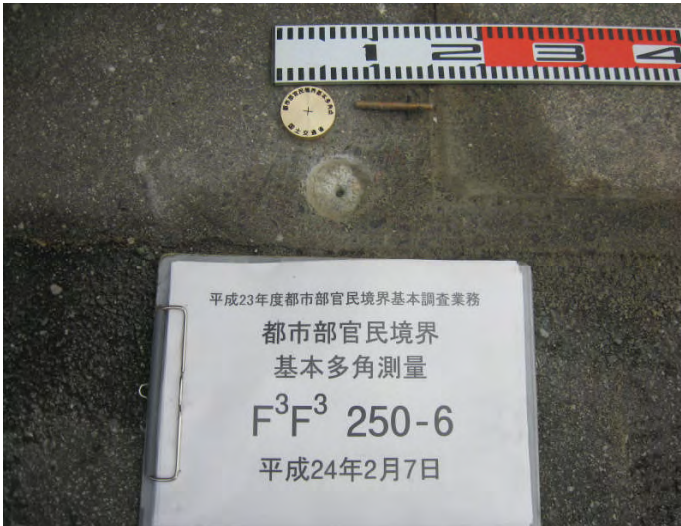
都市部官民境界基本多角点

F3F3 250-6

設置前



掘削



設置完了





# 測量標の設置状況写真

都市部官民境界基本多角点

F3F3 250-7

設置前



掘削



設置完了



# 測量標の設置状況写真


都市部官民境界基本多角点

F3F3 251-1

設置前



掘削



設置完了





# 測量標の設置状況写真


都市部官民境界基本多角点

F3F3 251-2

設置前



掘削



設置完了



# 測量標の設置状況写真


都市部官民境界基本多角点

F3F3 252-1

設置前



掘削



設置完了





# 測量標の設置状況写真

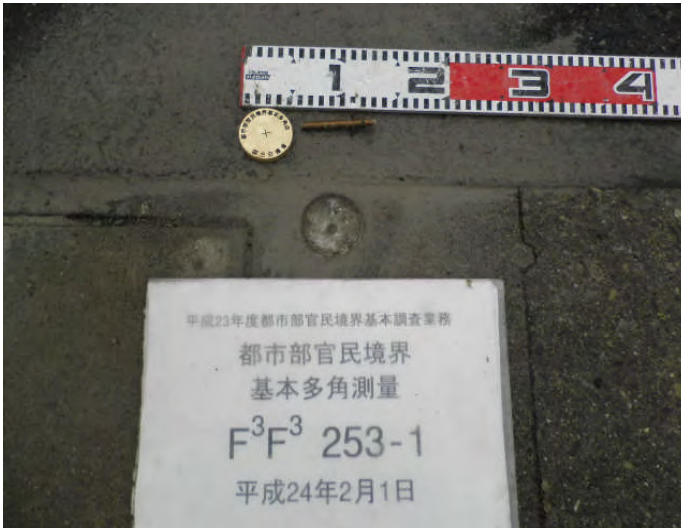
都市部官民境界基本多角点

F3F3 253-1

設置前



掘削



設置完了



# 測量標の設置状況写真

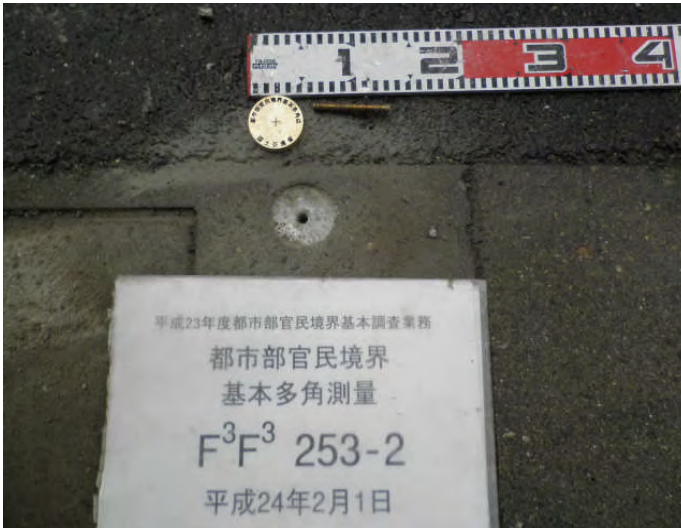
都市部官民境界基本多角点

F3F3 253-2

設置前



掘削



設置完了





# 測量標の設置状況写真

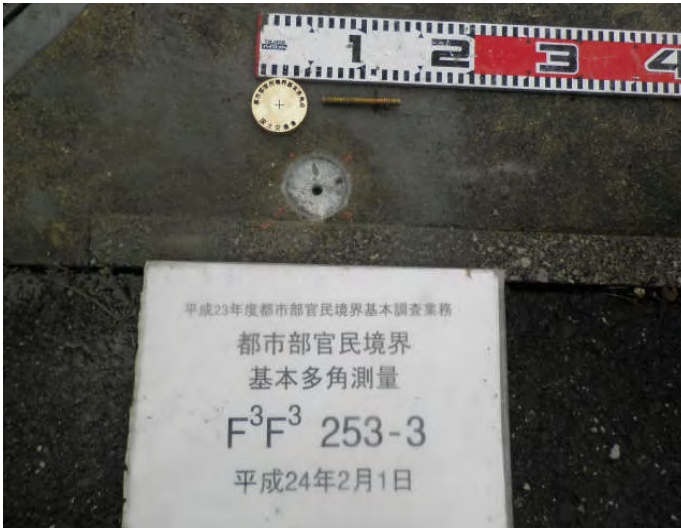
都市部官民境界基本多角点

F3F3 253-3

設置前



掘削



設置完了



# 測量標の設置状況写真

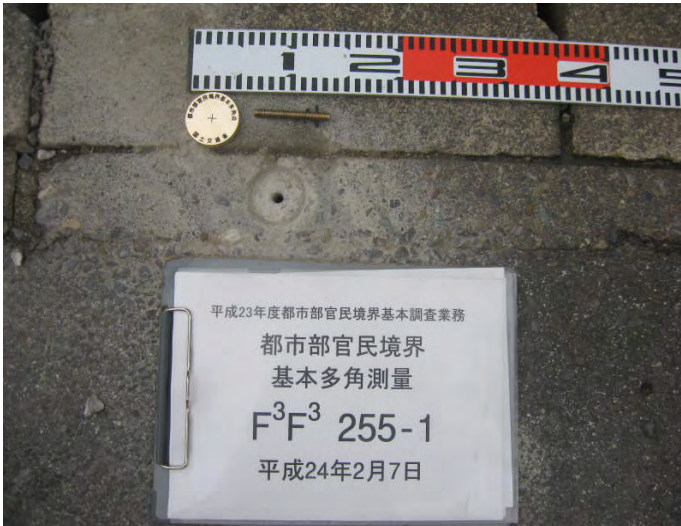
都市部官民境界基本多角点

F3F3 255-1

設置前



掘削



設置完了





# 測量標の設置状況写真

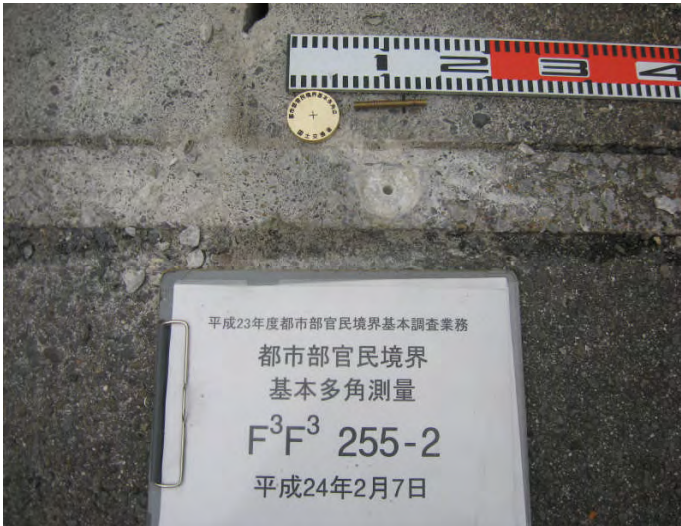
都市部官民境界基本多角点

F<sup>3</sup>F<sup>3</sup> 255-2

設置前



掘削



設置完了



# 測量標の設置状況写真

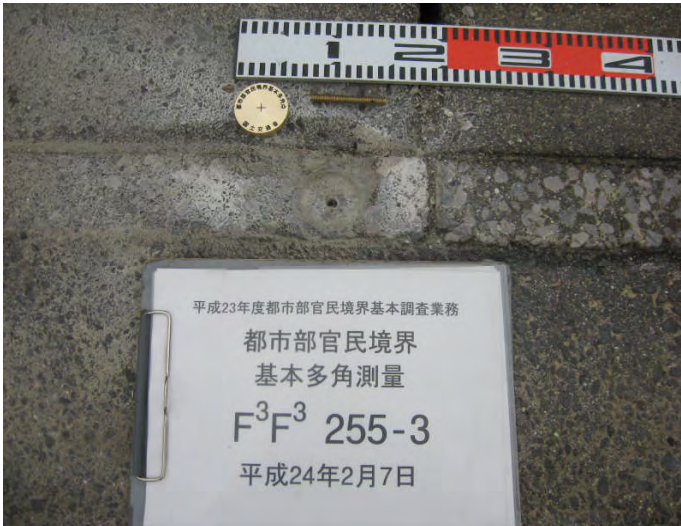
都市部官民境界基本多角点

F3F3 255-3

設置前



掘削



設置完了





# 測量標の設置状況写真


都市部官民境界基本多角点

F3F3 256-1

設置前



掘削



設置完了



# 測量標の設置状況写真

都市部官民境界基本多角点

F3F3 256-2

設置前



掘削



設置完了





# 測量標の設置状況写真

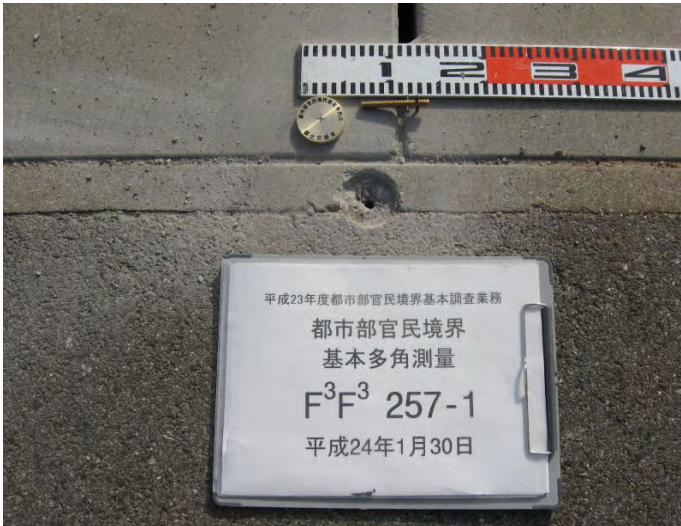
都市部官民境界基本多角点

F3F3 257-1

設置前



掘削



設置完了



# 測量標の設置状況写真

都市部官民境界基本多角点

F3F3 257-2

設置前



掘削



設置完了





# 測量標の設置状況写真

都市部官民境界基本多角点

F3F3 257-3

設置前



掘削



設置完了



# 測量標の設置状況写真


都市部官民境界基本多角点

F3F3 258-1

設置前



掘削



設置完了





# 測量標の設置状況写真

都市部官民境界基本多角点

F3F3 258-2

設置前



掘削



設置完了



# 測量標の設置状況写真

都市部官民境界基本多角点

F3F3 259-1

設置前



掘削



設置完了





# 測量標の設置状況写真

都市部官民境界基本多角点

F3F3 259-2

設置前



掘削



設置完了



# 測量標の設置状況写真

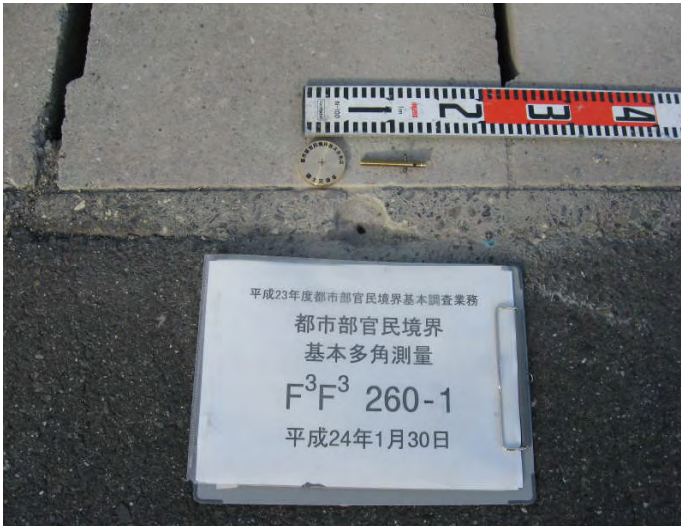
都市部官民境界基本多角点

F3F3 260-1

設置前



掘削



設置完了





# 測量標の設置状況写真

都市部官民境界基本多角点

F3F3 261-1

設置前



掘削



設置完了



# 測量標の設置状況写真

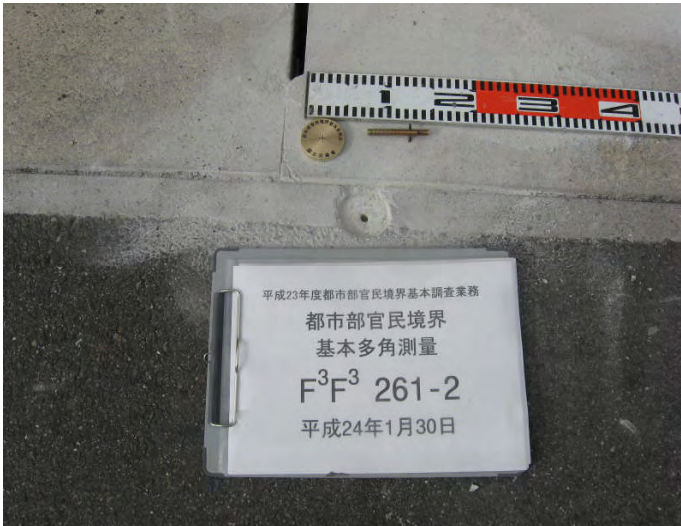
都市部官民境界基本多角点

F3F3 261-2

設置前



掘削



設置完了





# 測量標の設置状況写真


都市部官民境界基本多角点

F3F3 263-1

設置前



掘削



設置完了



# 測量標の設置状況写真

都市部官民境界基本多角点

F3F3 264-1

設置前



掘削



設置完了





# 測量標の設置状況写真

都市部官民境界基本多角点

F3F3 265-1

設置前



掘削



設置完了



# 測量標の設置状況写真

都市部官民境界基本多角点

F3F3 265-2

設置前



掘削



設置完了





# 測量標の設置状況写真

都市部官民境界基本多角点

F3F3 266-1

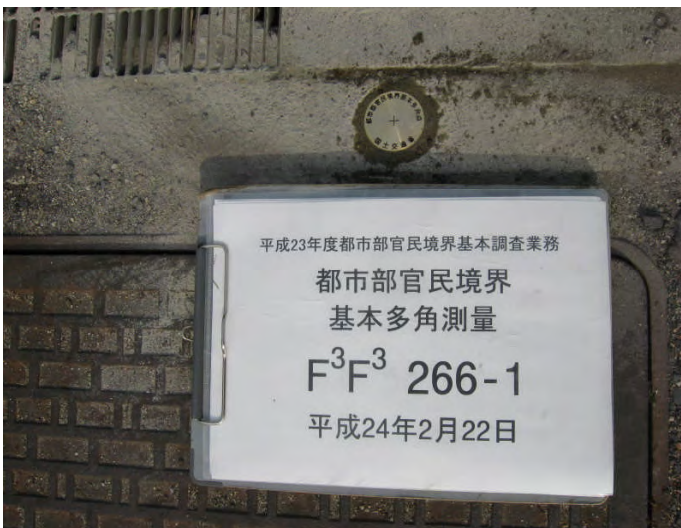
設置前



掘削



設置完了



# 測量標の設置状況写真


都市部官民境界基本多角点

F3F3 267-1

設置前



掘削



設置完了





# 測量標の設置状況写真

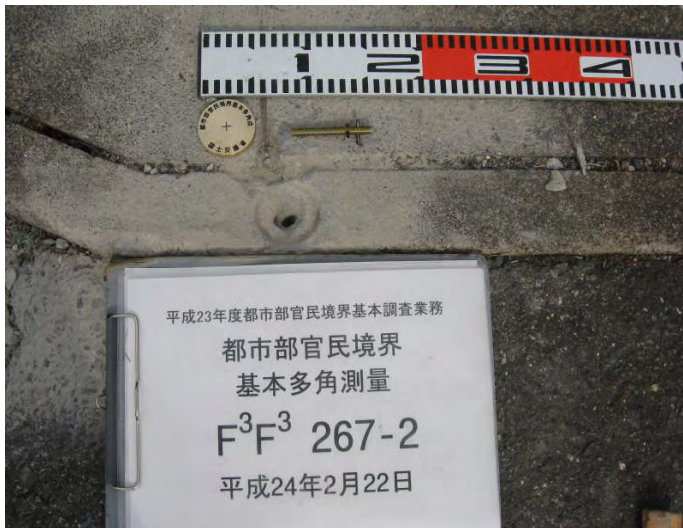
都市部官民境界基本多角点

F3F3 267-2

設置前



掘削



設置完了



# 測量標の設置状況写真

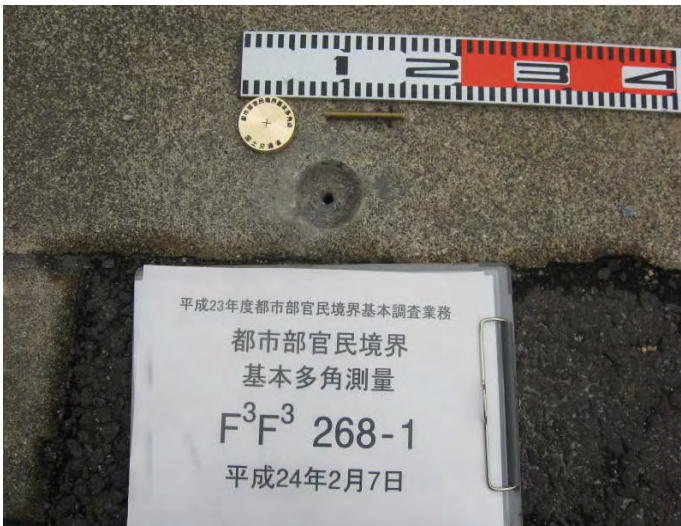
都市部官民境界基本多角点

F3F3 268-1

設置前



掘削



設置完了





# 測量標の設置状況写真


都市部官民境界基本多角点

F3F3 268-2

設置前



掘削



設置完了



# 測量標の設置状況写真

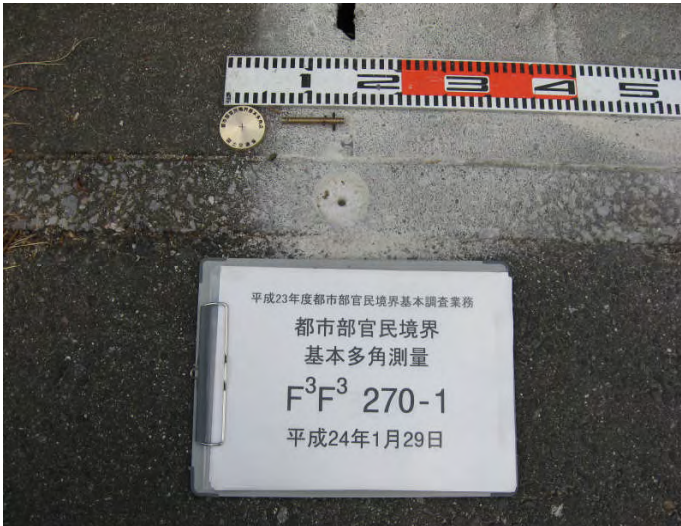
都市部官民境界基本多角点

F3F3 270-1

設置前



掘削



設置完了





# 測量標の設置状況写真

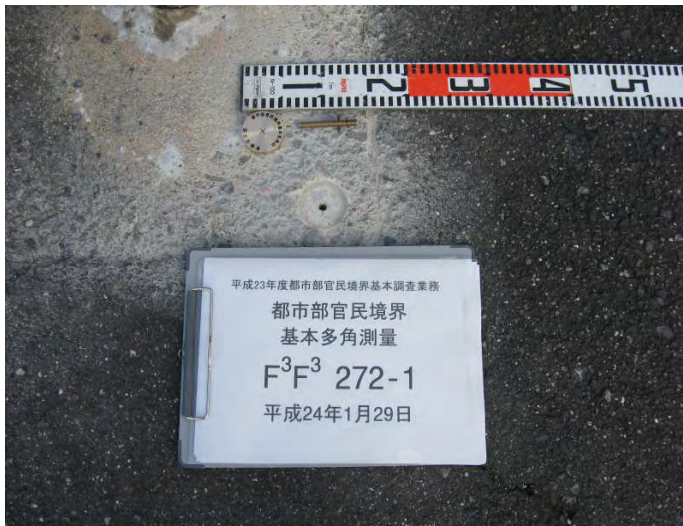
都市部官民境界基本多角点

F3F3 272-1

設置前



掘削



設置完了



# 測量標の設置状況写真

都市部官民境界基本多角点

F3F3 272-2

設置前



掘削



設置完了





# 測量標の設置状況写真

都市部官民境界基本多角点

F3F3 272-3

設置前



掘削



設置完了



# 測量標の設置状況写真

都市部官民境界基本多角点

F3F3 274-1

設置前



掘削



設置完了





# 測量標の設置状況写真

都市部官民境界基本多角点

F3F3 274-2

設置前



掘削



設置完了



# 測量標の設置状況写真

都市部官民境界基本多角点

F3F3 274-3

設置前



掘削



設置完了





# 測量標の設置状況写真


都市部官民境界基本多角点

F3F3 274-4

設置前



掘削



設置完了



# 測量標の設置状況写真

都市部官民境界基本多角点

F3F3 274-5

設置前



掘削



設置完了





# 測量標の設置状況写真

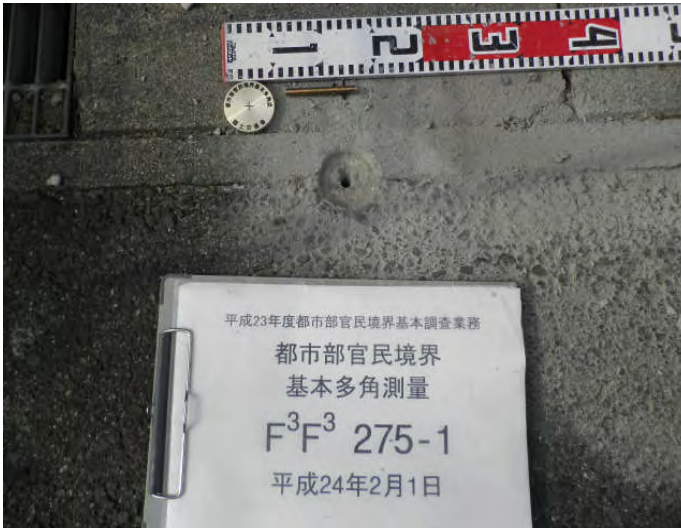
都市部官民境界基本多角点

F3F3 275-1

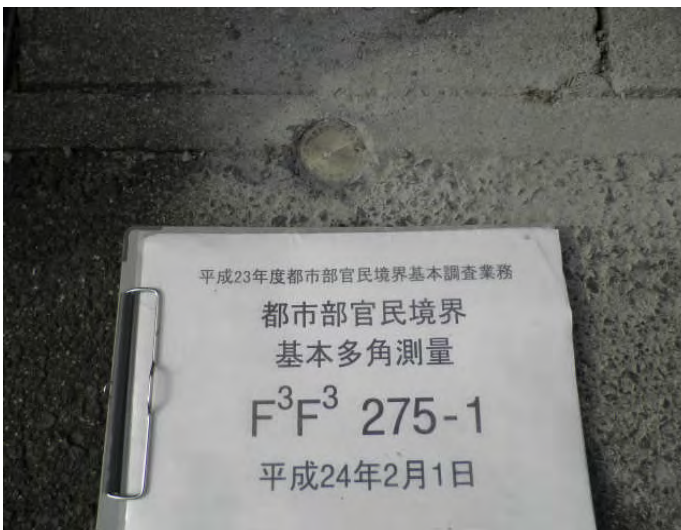
設置前



掘削



設置完了



# 測量標の設置状況写真

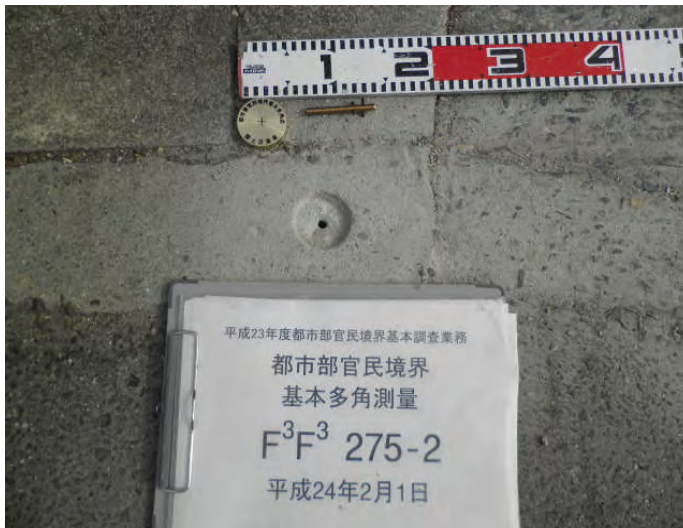
都市部官民境界基本多角点

F3F3 275-2

設置前



掘削



設置完了





# 測量標の設置状況写真

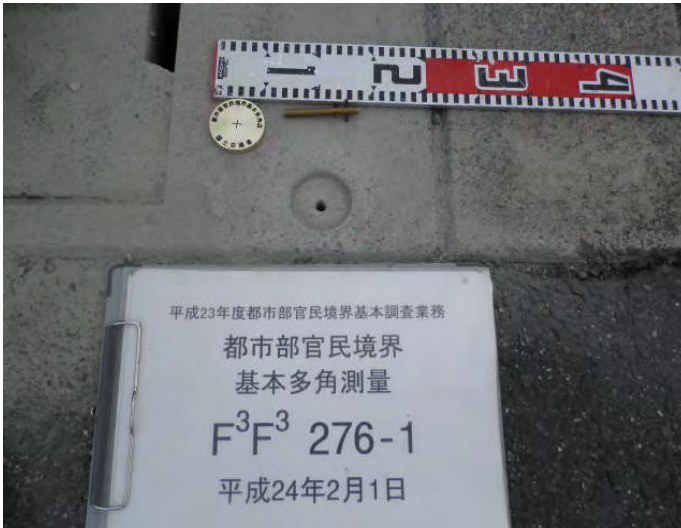
都市部官民境界基本多角点

F3F3 276-1

設置前



掘削



設置完了



# 測量標の設置状況写真


都市部官民境界基本多角点

F3F3 276-2

設置前



掘削



設置完了





# 測量標の設置状況写真

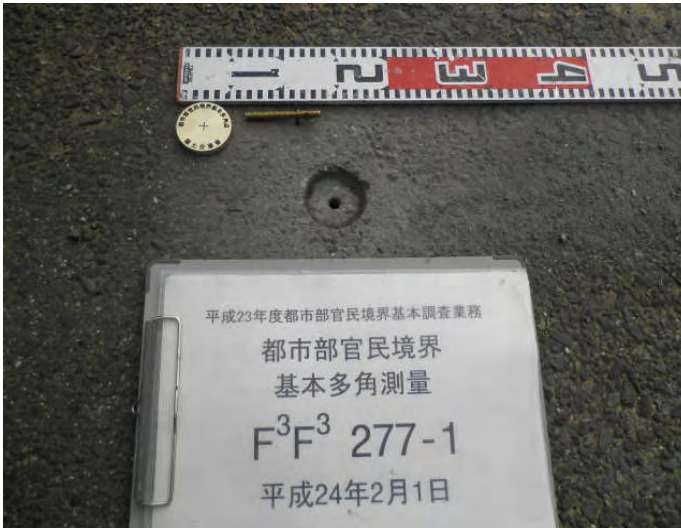
都市部官民境界基本多角点

F3F3 277-1

設置前



掘削



設置完了



# 測量標の設置状況写真

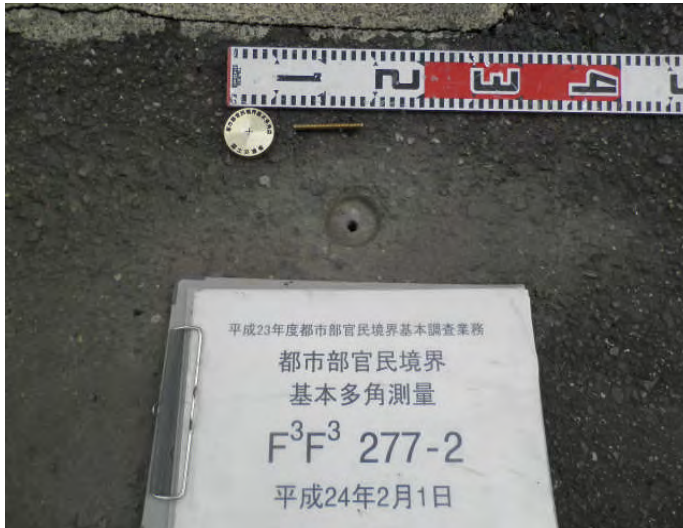
都市部官民境界基本多角点

F3F3 277-2

設置前



掘削



設置完了





# 測量標の設置状況写真

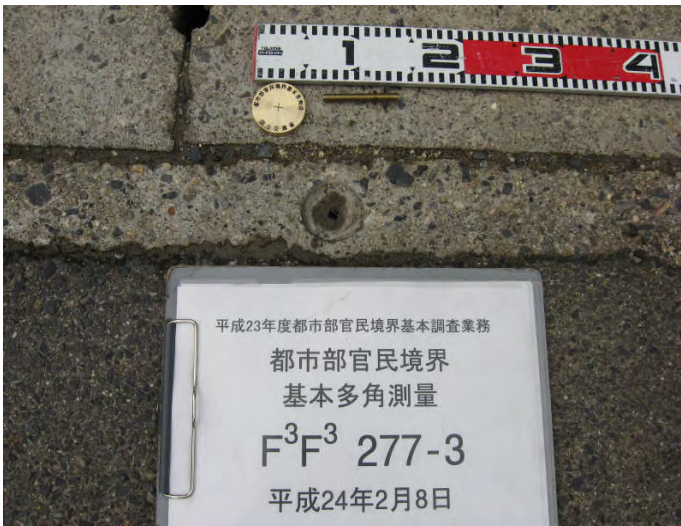
都市部官民境界基本多角点

F3F3 277-3

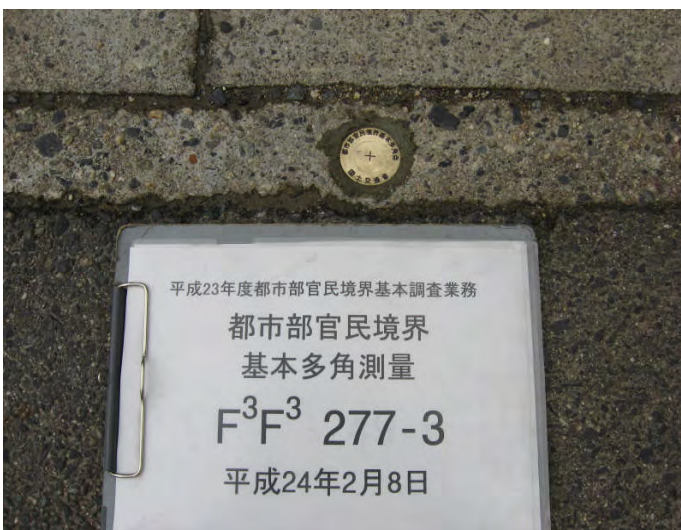
設置前



掘削



設置完了



# 測量標の設置状況写真

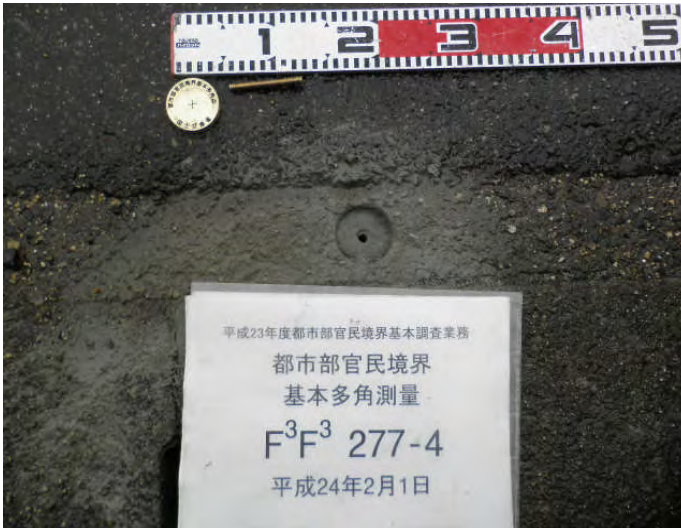
都市部官民境界基本多角点

F3F3 277-4

設置前



掘削



設置完了





# 測量標の設置状況写真

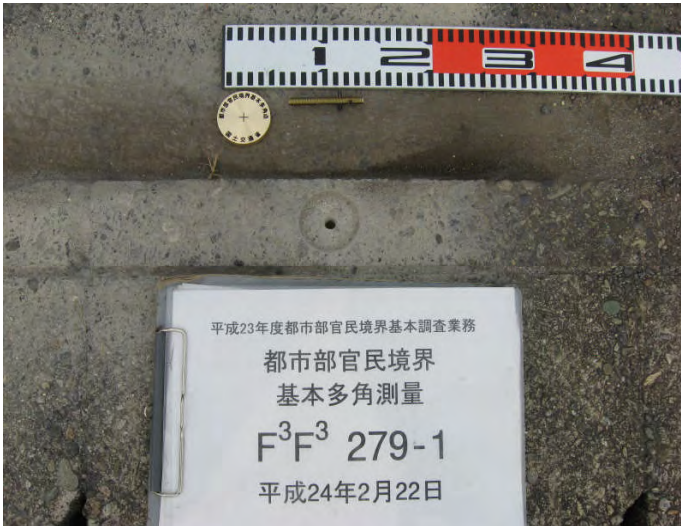
都市部官民境界基本多角点

F3F3 279-1

設置前



掘削



設置完了



# 測量標の設置状況写真

都市部官民境界基本多角点

F3F3 279-2

設置前



掘削



設置完了





# 測量標の設置状況写真


都市部官民境界基本多角点

F3F3 281-1

設置前



掘削



設置完了



# 測量標の設置状況写真


都市部官民境界基本多角点

F3F3 283-1

設置前



掘削



設置完了





# 測量標の設置状況写真

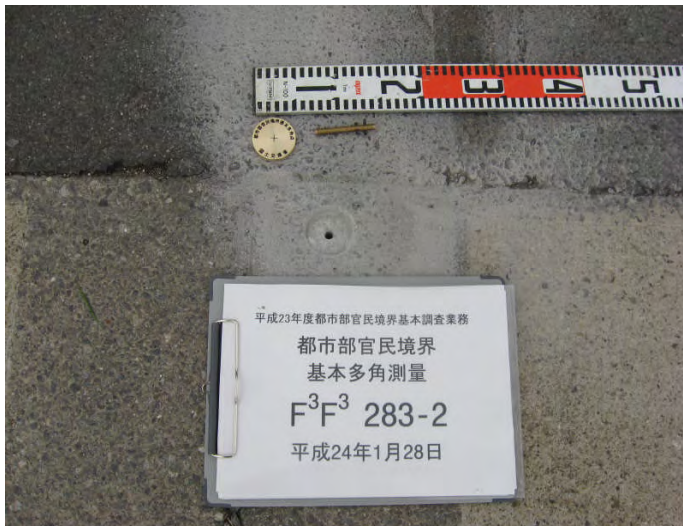
都市部官民境界基本多角点

F3F3 283-2

設置前



掘削



設置完了



# 測量標の設置状況写真


都市部官民境界基本多角点

F3F3 283-3

設置前



掘削



設置完了





# 測量標の設置状況写真


都市部官民境界基本多角点

F3F3 286-1

設置前



掘削



設置完了



# 測量標の設置状況写真


都市部官民境界基本多角点

F3F3 287-1

設置前



掘削



設置完了





# 測量標の設置状況写真

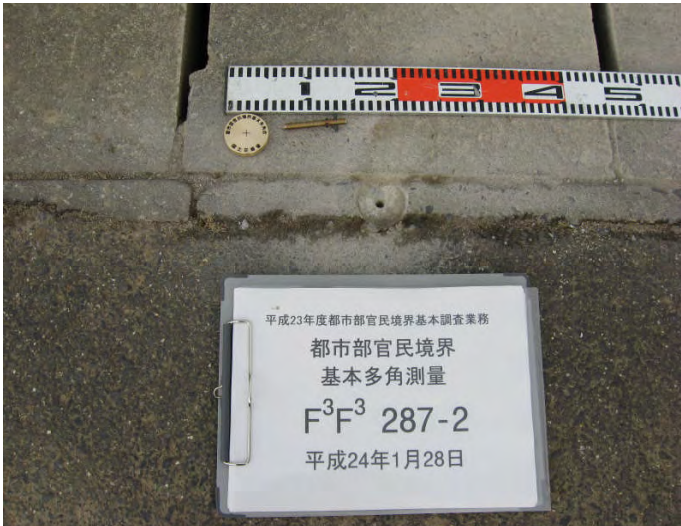
都市部官民境界基本多角点

F3F3 287-2

設置前



掘削



設置完了



# 測量標の設置状況写真

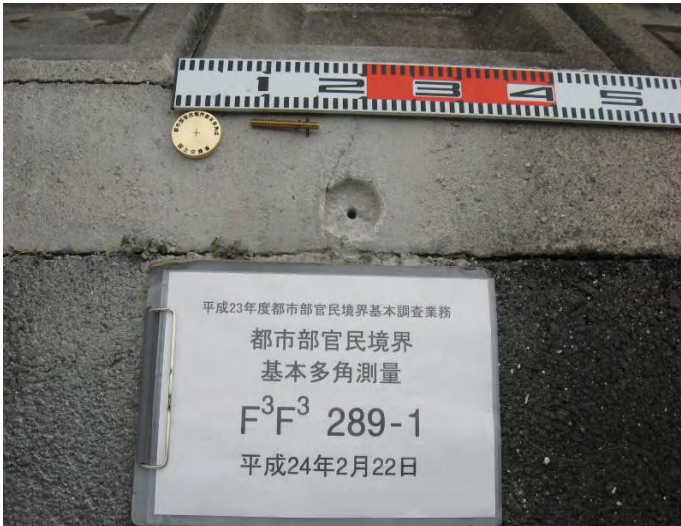
都市部官民境界基本多角点

F3F3 289-1

設置前



掘削



設置完了





# 測量標の設置状況写真

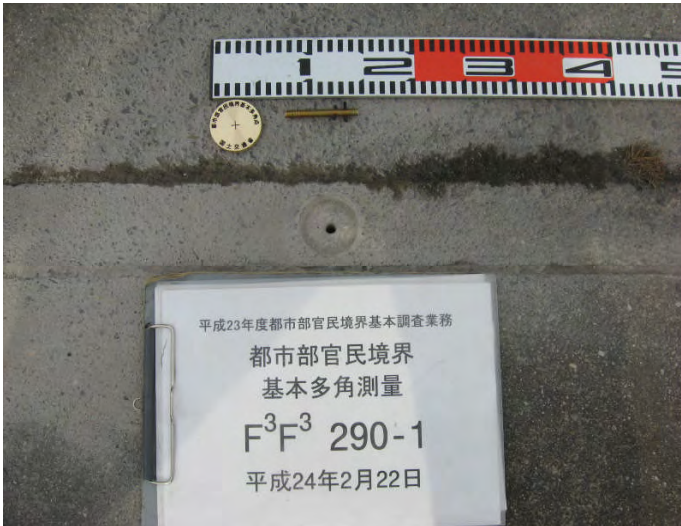
都市部官民境界基本多角点

F3F3 290-1

設置前



掘削



設置完了



# 測量標の設置状況写真


都市部官民境界基本多角点

F3F3 290-2

設置前



掘削



設置完了





# 測量標の設置状況写真

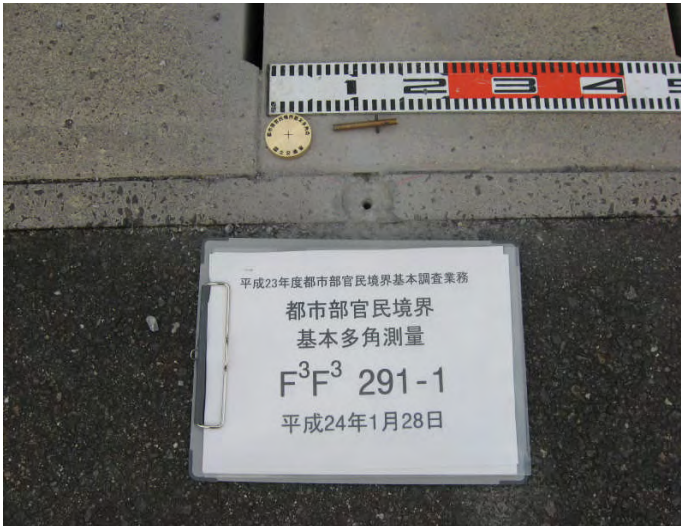
都市部官民境界基本多角点

F3F3 291-1

設置前



掘削



設置完了



# 測量標の設置状況写真


都市部官民境界基本多角点

F3F3 292-1

設置前



掘削



設置完了





# 測量標の設置状況写真

都市部官民境界基本多角点

F3F3 292-2

設置前



掘削



設置完了



# 測量標の設置状況写真


都市部官民境界基本多角点

F3F3 292-3

設置前



掘削



設置完了





# 測量標の設置状況写真

都市部官民境界基本多角点

F3F3 296-1

設置前



掘削



設置完了



# 測量標の設置状況写真


都市部官民境界基本多角点

F3F3 297-1

設置前



掘削



設置完了





# 測量標の設置状況写真


都市部官民境界基本多角点

F3F3 2100-1

設置前



掘削



設置完了



# 測量標の設置状況写真

都市部官民境界基本多角点

F3F3 2100-2

設置前



掘削



設置完了

